

РФ
Республика Татарстан,
Тукаевский муниципальный район,

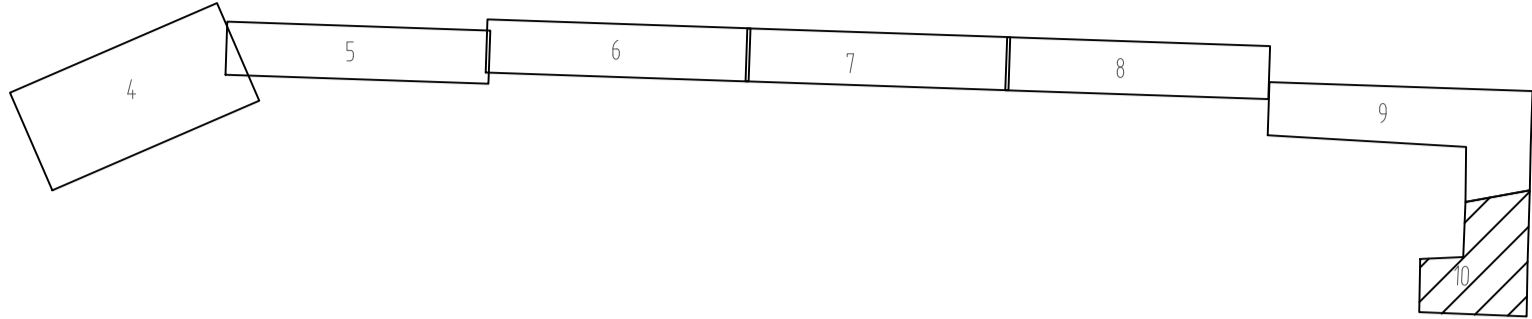


Схема 1

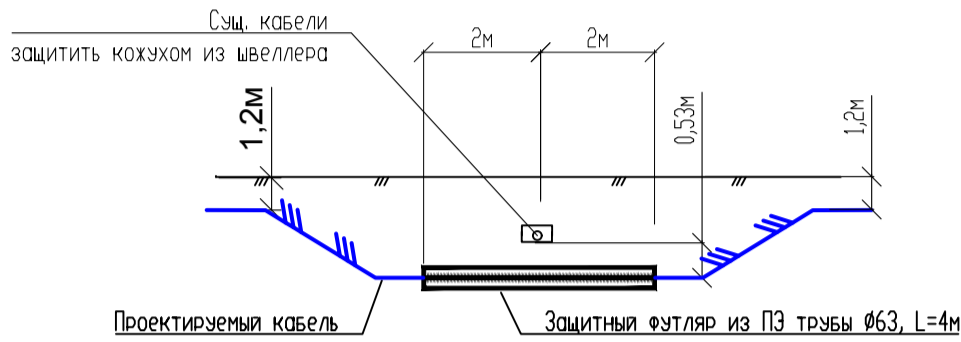
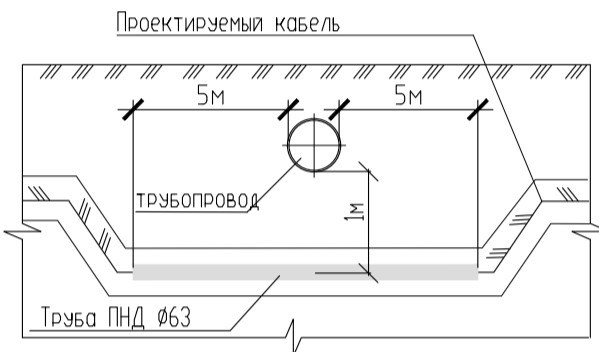


Схема 3



Внимание!
Пересечение с газопроводом.
Работы выполнять вручную.
См. схему 3.

Закрывать переход
методом ННБ, 2 ПЗ трубы Ø63, L=120м

Внимание!
Пересечение с газопроводом.
Работы выполнять вручную.
См. схему 3.

Проектируемая муфта РМ.
(Волоконно-оптическая линия передачи на участке УС Киенгоп - УС Н.Челны).

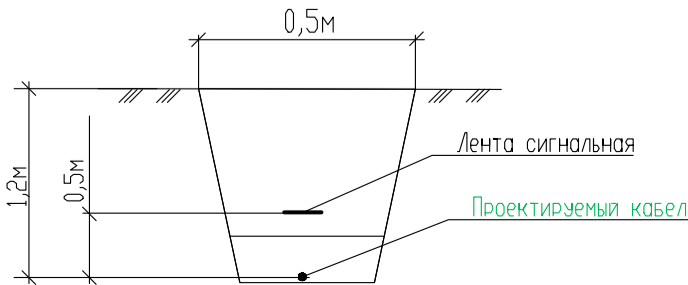
УСЛОВНЫЕ ОБОЗНАЧЕНИЯ:

- проектируемая кабель в грунте
- проектируемая кабель в каналах ННБ
- кабельный указатель линии связи
- пассивный электронный маркер
- муфта оптическая

ПРИМЕЧАНИЯ:

- 1 План составлен по материалам съемки, выполненной 6 ноября 2021 г.
- 2 Система координат - МСК-16, зона 2.
- 3 Система высот Балтийская 1977 года.
- 4 Сечение рельефа через 0,5 метра.

Схема размещения кабелей в траншее



Г.9.0000.24056-СТН/ГТП-500.000-ТКР1.СС.Л					
Волоконно-оптическая кабельная линия связи на участке Дом обходчика 206 км -ПКУ 221 км МН Киенгоп-Н.Челны. ВК ПТУС. Строительство					
Изм.	Кол-во	Лист № док.	Подп.	Дата	
Разработал	Тарасова Н.В.	подпись	ИП	04.10.22	
Проверил	Чиряков Н.И.	подпись	ИП	04.10.22	
Гл. спец.	Васильев В.И.	подпись	ИП	04.10.22	
Н. контр.	Романов А.Д.	подпись	ИП	04.10.22	
Нач. отд.	Кобилов Ф.Р.	подпись	ИП	04.10.22	
План трассы ПК1996 - ПК2006 (М12000)					Фирма "Центр проектирования систем автоматизации и связи"
					Формат А1

04.10.2022 14:18:26